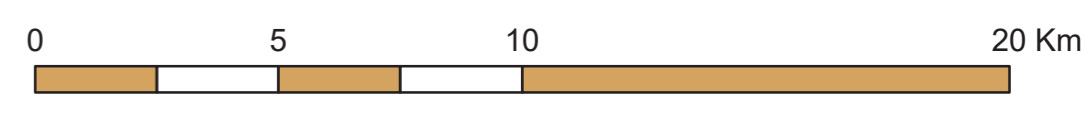
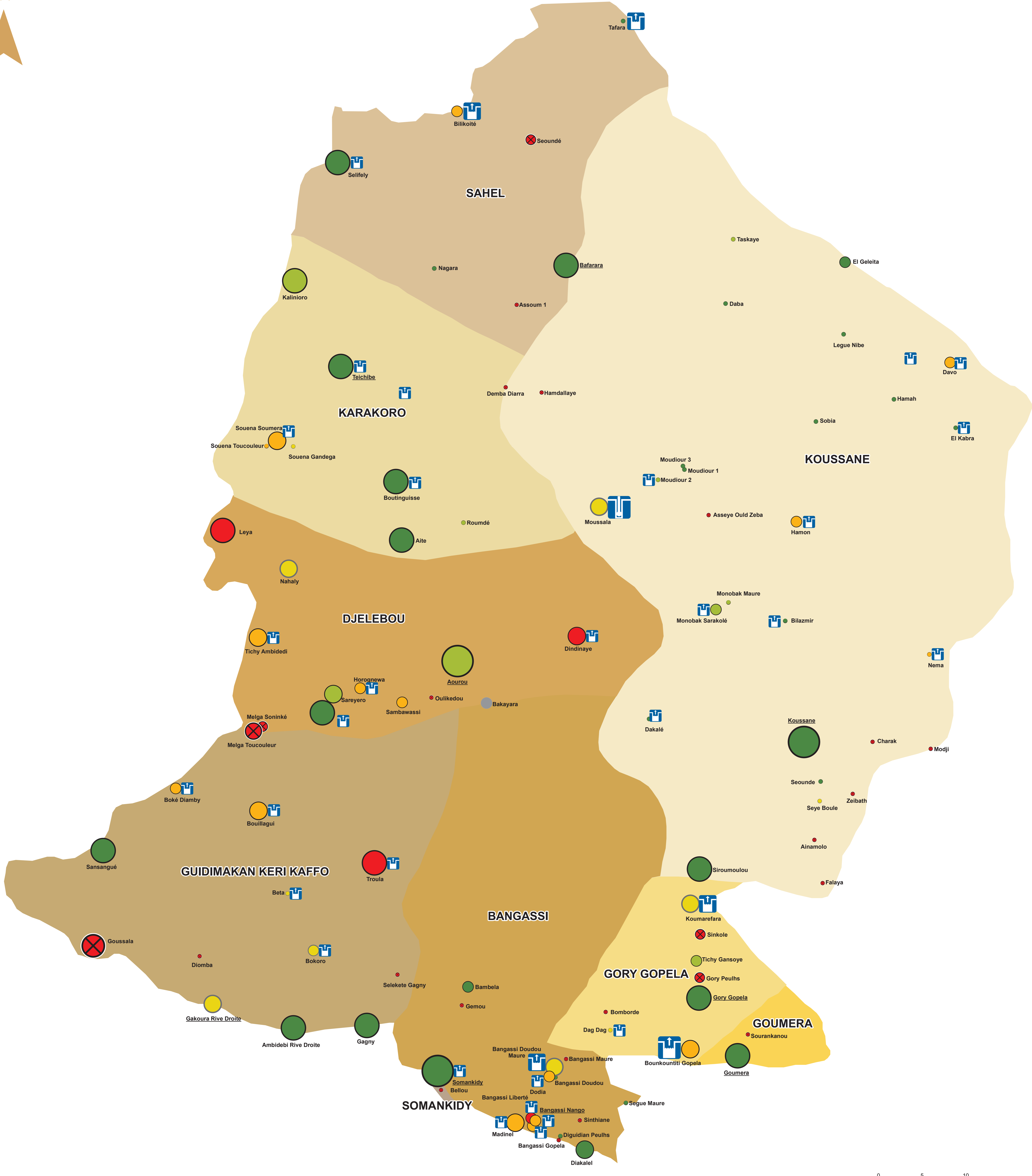





Conseil Régional de Kayes ; Agences Régionales de Développement de la région de Matam et de Bakel ; Section de Sociologie de l'Université Gaston Berger ; Association des Maires et Parlementaires du Cercle (AMPO) et du Guidimakha (AMaG), Association des Communes du Guidimakha Kafa (ACGK)



Typologie des ouvrages réalisés

- Forage
- Point d'eau équipé d'une pompe à motricité humaine

Nombre d'ouvrages réalisés par localité

- 1
- 2
- 3

Seuls les ouvrages fonctionnels sont ici représentés

Taux de couverture

- Aucune couverture
- 1 à 25%
- 25 à 50%
- 51 à 75 %
- 76 à 99 %
- Couverture totale
- Données non disponibles

Nombre d'habitants par localité

- 43-500
- 501-1000
- 1001-2000
- 2001-5000
- 5001-7081

Dans les localités où aucun ouvrage n'a été réalisé, seuls les taux de couvertures sont représentés (pas les ouvrages présents). Ce taux a été estimé en 2011 lors d'un bilan initial de l'accès à l'eau. Pour les autres localités, le taux de couverture a été actualisé en septembre 2016 et prend en compte les ouvrages réalisés.

Gouméra Chef-lieu de commune

